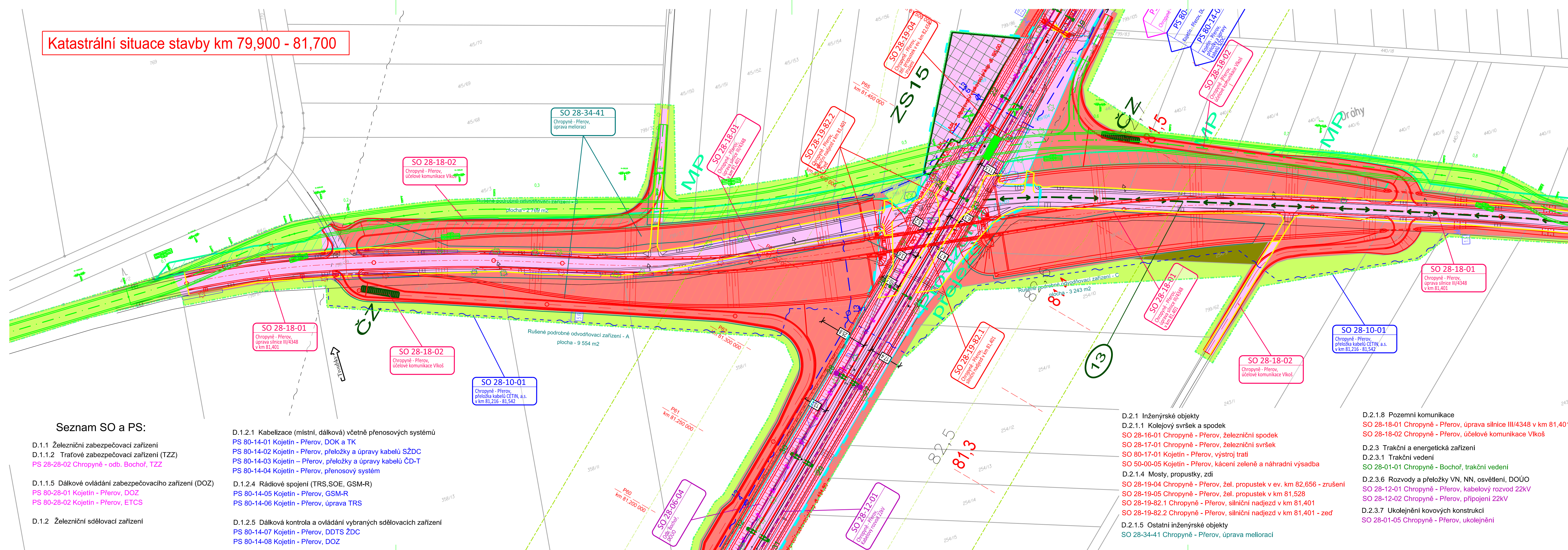


Katastrální situace stavby km 79,900 - 81,700



Legenda koordinační situace

- | | |
|--|---------------------------------------|
| | stávající hranice pozemku dráhy (SŽD) |
| | stávající hranice pozemku dráhy (ČD) |
| | trvalý zábor - nový obvod dráhy |
| | trvalý zábor - ostatní stavby |
| | stávající stav |
| | stávající hranice katastrální mapy |
| | hranice katastrálního území |
| | nové řešení stavebních objektů |
| | trativody |
| | směrová a výšková úprava st. kolejí |
| | silnoproudá zařízení |
| | sdělovací zařízení |
| | bezpečovací zařízení |
| | multitrasa (sděl. + zab. zařízení) |
| | kanalizace |
| | oplocení |
| | trakce |
| | demolice |
| | ochranné pásmo dráhy (stávající) |
| | ochranné pásmo dráhy (nové) |
| | související investiční akce |

Legenda stávajících sítí:


c) **Mimodrážní síť:**

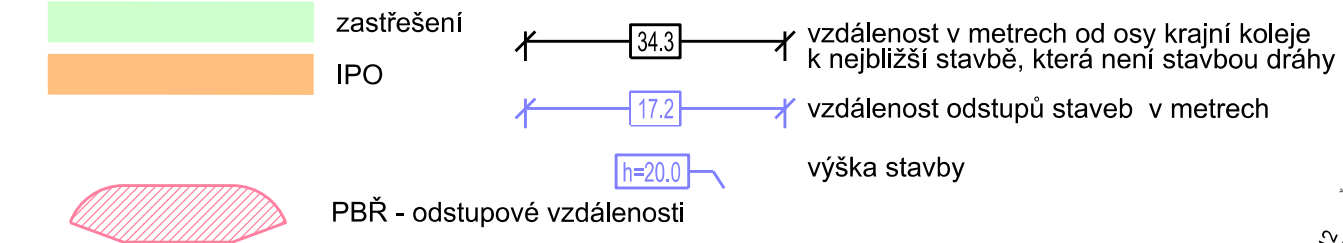
-
- sčelovací vedení
kanalizace - dešťová
kanalizace - jednotná
kanalizace - splošková
vodovod
plynovod STL
plynovod VTL
sílnoproud NN
sílnoproud VVN
sílnoproud VVN

Drážní sítě:

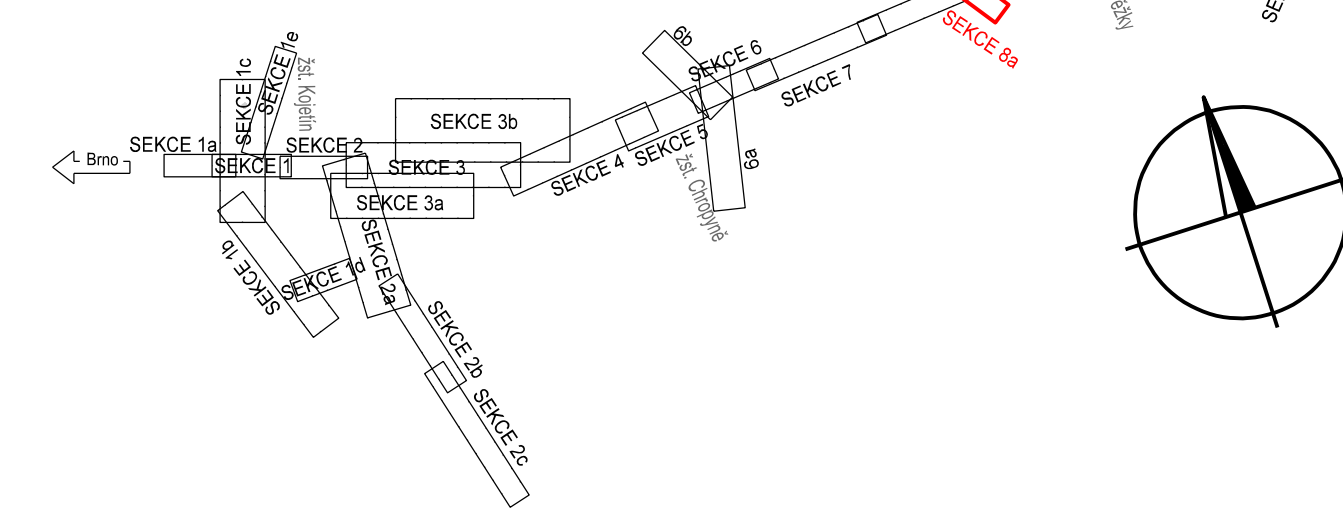
- | | |
|--|------------------------------|
| | kanalizace |
| | vodovod |
| | plynovod - přípojka |
| | sděl. vedení - ČD Telematika |
| | zabezp. vedení - SŽ SZST |
| | silnoproud - SŽ SEE |
| | plynovod - SŽ SBBH |

Legenda záborů

- | | |
|---|------------------------------|
|  | Trvalý zábor - výkup pozemků |
|  | Trvalý zábor - bez výkupu |
|  | Dočasný zábor |
|  | Zbytková část parcely |
|  | Budoucí věčné břemeno |



KLAD LISTŮ





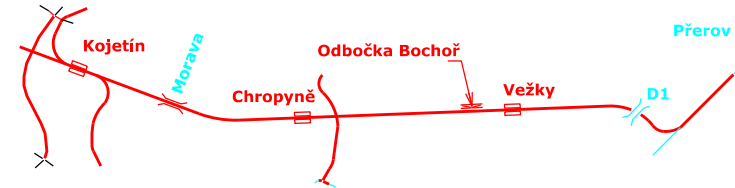





Seznam SO a PS

- D.1.1 Železniční zabezpečovací zařízení
- D.1.1.2 Traťové zabezpečovací zařízení (TZZ)
PS 28-28-02 Chropyně - odb. Bochoř, TZZ
- D.1.1.5 Dálkové ovládání zabezpečovacího zařízení (DOZ)
PS 80-28-01 Kojetín - Přerov, DOZ
PS 80-28-02 Kojetín - Přerov, ETCS
- D.1.2 Železniční sdělovací zařízení

- D.1.2.1 Kabelizace (místní, dálková) včetně přenosových systémů
PS 80-14-01 Kojetín – Přerov, DOK a TK
PS 80-14-02 Kojetín – Přerov, přeložky a úpravy kabelů SŽDC
PS 80-14-03 Kojetín – Přerov, přeložky a úpravy kabelů ČD-T
PS 80-14-04 Kojetín – Přerov, přenosový systém
- D.1.2.4 Rádiové spojení (TRS, SOE, GSM-R)
PS 80-14-05 Kojetín – Přerov, GSM-R
PS 80-14-06 Kojetín – Přerov, úprava TRS
- D.1.2.5 Dálková kontrola a ovládání vybraných sdělovacích zařízení
PS 80-14-07 Kojetín – Přerov, DDTS ŽDC
PS 80-14-08 Kojetín – Přerov, DOZ

- D.2.1 Inženýrské objekty
- D.2.1.1 Kolejový svršek a spodek
- SO 28-16-01 Chropyně – Přerov, železniční spodek
- SO 28-17-01 Chropyně – Přerov, železniční svršek
- SO 80-17-01 Kojetín – Přerov, výstroj trať
- SO 50-00-05 Kojetín – Přerov, kácení zeleně a náhradní výsadba
- D.2.1.4 Mosty, propustky, zdi
- SO 28-19-04 Chropyně – Přerov, žel. propustek v ev. km 82,656 – zrušen
- SO 28-19-05 Chropyně – Přerov, žel. propustek v km 81,528
- SO 28-19-82.1 Chropyně – Přerov, silniční nadjezd v km 81,401
- SO 28-19-82.2 Chropyně – Přerov, silniční nadjezd v km 81,401 – zed'
- D.2.1.5 Ostatní inženýrské objekty
- SO 28-34-41 Chropyně – Přerov, úprava meliorací

- D.2.1.8 Pozemní komunikace
SO 28-18-01 Chropyně - Přerov, úprava silnice III/4348 v km 81,401
SO 28-18-02 Chropyně - Přerov, účelové komunikace Vlkovš
- D.2.3 Trakční a energetická zařízení
- D.2.3.1 Trakční vedení
SO 28-01-01 Chropyně - Bochoř, trakční vedení
- D.2.3.6 Rozvody a přeložky VN, NN, osvětlení, DOÚO
SO 28-12-01 Chropyně - Přerov, kabelový rozvod 22kV
SO 28-12-02 Chropyně - Přerov, připojení 22kV
- D.2.3.7 Uklejování kovových konstrukcí
SO 28-01-05 Chropyně - Přerov, uklejování

| | | | | | | | | | | | |
|--|--|-----------|--|------------------|--|--|--|--|-------------------------------------|------------------|--|
|  <div>Spolufinancováno Evropskou unií</div> | | | | | |  | | | | | |
| Jiná ověření: | | | | | | Paré: | | | | | |
| <div>Orientační schéma: </div> | | | | | | <div>Razítko oprávněné osoby:</div> | | | | | |
| Revize: | | | | | | Datum: | | | | | |
| 000 | | 27.9.2024 | | Popis: | | | | | | Kontroloval: | |
| | | | | Dokumentace PDSP | | | | | | Ing. Jiří Malina | |
| | | | | | | | | | | | |
| | | | | | | | | | | | |
| Stavebník/Investor: Správa železnic, státní organizace | | | | | | | | | | | |
| Adresa: Dlážděná 1003/7, 110 00 Praha 1 | | | | | | | | | | | |
| Zástupce investora: Stavební správa východ | | | | | | | | | | | |
| Adresa: Nerudova 773/1, 779 00 Olomouc | | | | | | | | | | | |
|  SPRÁVA ŽELEZNIC | | | | | | | | | | | |
| Zhotovitel díla: Společnost Koj-Pře | | | | | | | | | | | |
| Adresa: MORAVIA CONSULT Olomouc a.s. | | | | | | | | | | | |
| Kontakt: Legionářská 1085/8 | | | | | | | | | | | |
| T: +420 585570444 | | | | | | | | | | | |
| E: moravia@moravia.cz | | | | | | | | | | | |
|  | | | | | | | | | | | |
| SAGASTA s.r.o. | | | | | | | | | | | |
| Novoborská 1010/14 | | | | | | | | | | | |
| 142 00 Praha 4-čtyřlípka | | | | | | | | | | | |
| T: +420 261344100 | | | | | | | | | | | |
| E: info@sagasta.cz | | | | | | | | | | | |
|  | | | | | | | | | | | |
| Exprojekt s.r.o. | | | | | | | | | | | |
| Herspická 756/13 | | | | | | | | | | | |
| Stýbaňsk. 619 00 Brno | | | | | | | | | | | |
| T: +420 533312000 | | | | | | | | | | | |
| E: Info@exprojekt.cz | | | | | | | | | | | |
|  | | | | | | | | | | | |
| Zhotovitel části/objektu: MORAVIA CONSULT Olomouc a.s. | | | | | | | | | | | |
| Adresa: Legionářská 1085/8, 779 00 Olomouc | | | | | | | | | | | |
| Kontakt: T: +420 585 570 444 | | | | | | | | | | | |
| E: moravia@moravia.cz | | | | | | | | | | | |
|  | | | | | | | | | | | |
| Hlavní projektant (HIP): Ing. Pavel Kučera | | | | | | Specialista: Ing. Jiří Malina | | | | | |
| Název stavby/akce: Modernizace trati Brno-Přerov, 5. stavba Kojetín Přerov | | | | | | | | | | | |
| Označení investora: 5621500937 | | | | | | | | | | | |
| Název části: Katastrální situační výkres | | | | | | | | | | | |
| Zadávkazka: 43-028-232-SR | | | | | | | | | | | |
| Označení části: C.2 | | | | | | | | | | | |
| Název objektu/dílčí části: Katastrální situace stavby - Chropyně - Přerov, úprava silnice | | | | | | | | | | | |
| Označení objektu/komplexu: - | | | | | | | | | | | |
| Název přílohy: - | | | | | | | | | | | |
| Číslo přílohy (typ/pořadí): 2. 08a | | | | | | | | | | | |
| Název dílčí části přílohy: - | | | | | | | | | | | |
| Stupeň dokumentace: PDSP | | | | | | | | | | | |
| Odpovědný projektant: Zpracovatel přílohy: | | | | | | Měřitko: 1: 1 000 | | | Formáty: 6xA4 | | |
| Ing. Jiří Malina | | | | | | Lenska Hradlová | | | TUDU: 2101 Brno-hl.n. – Přerov | | |
| Kraj: Olomoucký | | | | | | Katastrální území: dle příloh | | | Smluvní datum zpracování: 27.9.2024 | | |
| Seznam rysů: 1 2 3 4 5 6 7 8 9 10 11 12 13 14 15 16 17 18 19 20 21 22 23 24 25 26 27 28 29 30 31 32 33 34 35 36 37 38 39 40 41 42 43 44 45 46 47 48 49 50 51 52 53 54 55 56 57 58 59 60 61 62 63 64 65 66 67 68 69 70 71 72 73 74 75 76 77 78 79 80 81 82 83 84 85 86 87 88 89 90 91 92 93 94 95 96 97 98 99 100 101 102 103 104 105 106 107 108 109 110 111 112 113 114 115 116 117 118 119 120 121 122 123 124 125 126 127 128 129 130 131 132 133 134 135 136 137 138 139 140 141 142 143 144 145 146 147 148 149 150 151 152 153 154 155 156 157 158 159 160 161 162 163 164 165 166 167 168 169 170 171 172 173 174 175 176 177 178 179 180 181 182 183 184 185 186 187 188 189 190 191 192 193 194 195 196 197 198 199 200 201 202 203 204 205 206 207 208 209 210 211 212 213 214 215 216 217 218 219 220 221 222 223 224 225 226 227 228 229 230 231 232 233 234 235 236 237 238 239 240 241 242 243 244 245 246 247 248 249 250 251 252 253 254 255 256 257 258 259 260 261 262 263 264 265 266 267 268 269 270 271 272 273 274 275 276 277 278 279 280 281 282 283 284 285 286 287 288 289 290 291 292 293 294 295 296 297 298 299 300 301 302 303 304 305 306 307 308 309 310 311 312 313 314 315 316 317 318 319 320 321 322 323 324 325 326 327 328 329 330 331 332 333 334 335 336 337 338 339 340 341 342 343 344 345 346 347 348 349 350 351 352 353 354 355 356 357 358 359 360 361 362 363 364 365 366 367 368 369 370 371 372 373 374 375 376 377 378 379 380 381 382 383 384 385 386 387 388 389 390 391 392 393 394 395 396 397 398 399 400 401 402 403 404 405 406 407 408 409 410 411 412 413 414 415 416 417 418 419 420 421 422 423 424 425 426 427 428 429 430 431 432 433 434 435 436 437 438 439 440 441 442 443 444 445 446 447 448 449 450 451 452 453 454 455 456 457 458 459 460 461 462 463 464 465 466 467 468 469 470 471 472 473 474 475 476 477 478 479 480 481 482 483 484 485 486 487 488 489 490 491 492 493 494 495 496 497 498 499 500 501 502 503 504 505 506 507 508 509 510 511 512 513 514 515 516 517 518 519 520 521 522 523 524 525 526 527 528 529 530 531 532 533 534 535 536 537 538 539 540 541 542 543 544 545 546 547 548 549 550 551 552 553 554 555 556 557 558 559 560 561 562 563 564 565 566 567 568 569 570 571 572 573 574 575 576 577 578 579 580 581 582 583 584 585 | | | | | | | | | | | |